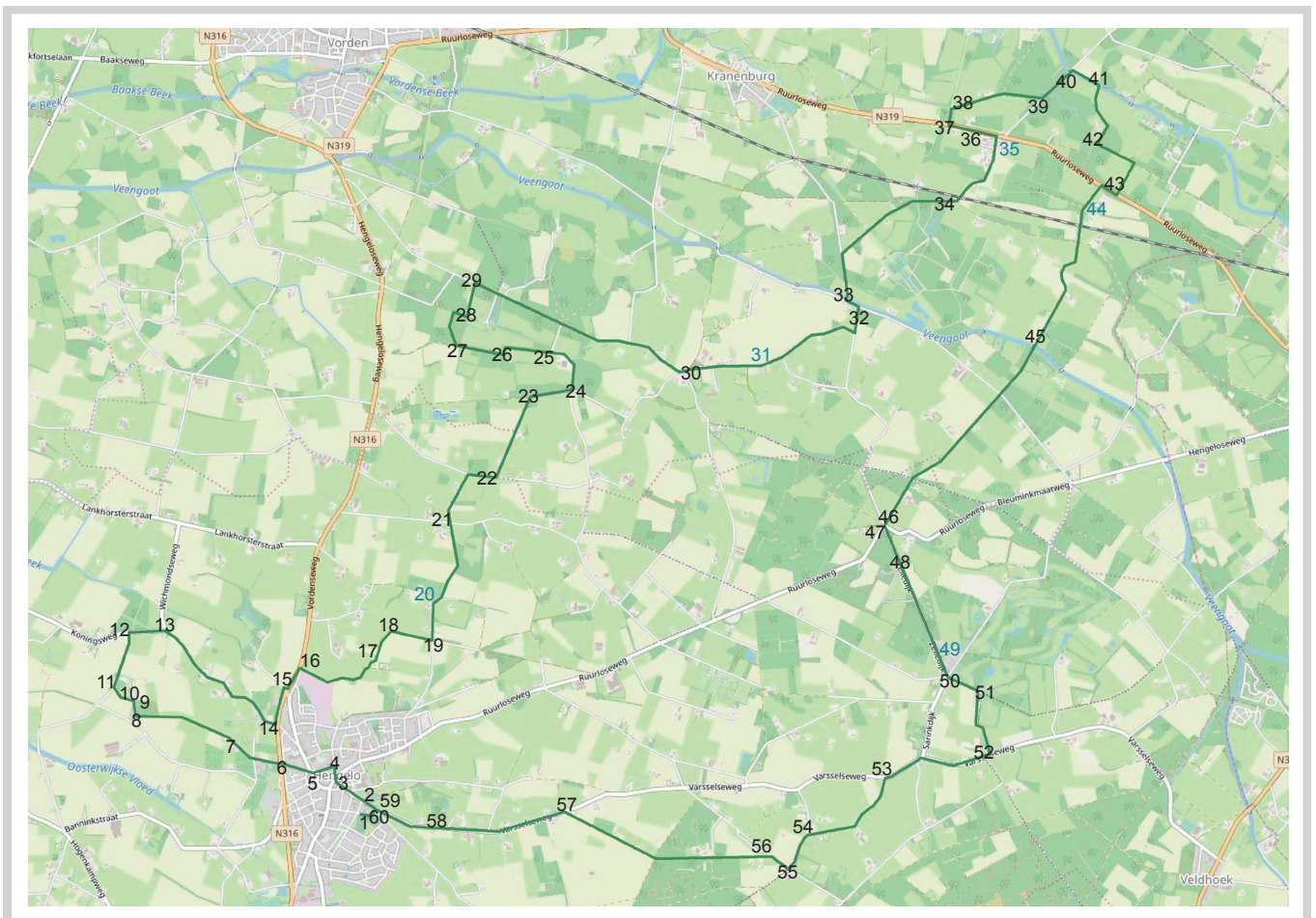


Fietsroute monumentale bomen Hengelo

Deze route met een lengte van 31 km. is uitgezet en gemaakt door Vereniging Bomenbelang Bronckhorst.



Begraafplaats Hengelo

Aan weerszijden van de weg waaraan de algemene begraafplaats ligt, staan 37 thuja's *Thuja plicata*. Geplant rond 1900. De dikste boom heeft een omtrek van 340 cm. Hoogte 25 m.

Deze reuzenlevensbomen dreigden enkele jaren geleden gekapt te worden t.b.v. parkeerplaatsen. Ze staan nu als laan in het landelijk register:

www.monumentalebomen.nl

Bij de ingang van de begraafplaats staan 2 treurbeuken. Verderop staat nog een fraaie treurbeuk *Fagus sylvatica* 'Pendula' 1880-1890. Omtrek 225cm. Hoogte 11m. en 2 veerbladige zomerlindes *Tilia platyphyllos* 'Laciniata' (1830-1840).

In het nieuwe gedeelte aan de linkerkant staat een mooie moerascipres.

Park De Bleijke

Waar nu De Bleijke ligt, stroomde in de 18e eeuw de Weppelbeek. Daar lieten mensen uit de wijde omtrek hun was bleken. Het bleekhuisje uit circa 1750, waar de bleekwachter toezicht hield op het linnen, herinnert nog aan die tijd. Een deel van het park is ingericht als speelterrein voor kinderen. Er staan fraaie bomen zoals de Kaukasische vleugelnoot.

Knotlinde *Tilia platyphyllos* (1750-1800). Omtrek 300 cm. Hoogte 8 m.

Tamme kastanje *Castane sativa*. Omtrek 420 cm. Hoogte 20 m.

Landgoed Het Kervel

De geschiedenis van landhuis Het Kervel gaat terug tot circa 1370. Het hoofdgebouw werd diverse malen herbouwd. Een belangrijke uitbreiding vond plaats in 1906 door baron en barones Von Twickel. In WO2 deed Het Kervel dienst als noodziekenhuis en onderduikadres. In 1950 verwierf de Orde der Zusters Clarissen het landgoed. Zij bouwden een extra vleugel met kapel, zodat het grootste landhuis van de Achterhoek ontstond. Het 118 kamers tellende huis is sinds 1985 eigendom van de Stichting Elia, die het huis exploiteert. Het Kervel heeft de status van gemeentelijk monument.

Zomereik *Quercus robur* 1860-1870. Omtrek 394 cm. Hoogte 25 m.

Bruine beuk *Fagus sylvatica* 'Atropunicea' 1830-1840.





Omtrek: 556 cm. Hoogte 32 m.

Monumentale Amerikaanse eiken *Quercus rubra* (1910-1920).


De fietsroute begint bij de algemene begraafplaats aan het Iekink in Hengelo. Door de poort komt u in het oude gedeelte. Aan de linkerkant is het nieuwe gedeelte. Er staan mooie bomen.



- 1 Fiets vanaf de begraafplaats in oostelijke richting. Bij de Aaltenseweg gaat u linksaf. De naam van de weg wijzigt in Bleekstraat. Aan uw rechterzijde ziet u park De Bleijke.
- 2 U rijdt de Bleekstraat uit tot aan de kerk.
- 3 Op de T-splitsing gaat u rechtsaf (Spalstraat), daarna opnieuw rechtsaf (Ruurloseweg) en direct links (Synagogestraat).
- 4 Na parkeerplaats eerste weg linksaf (Regelinkstraat). In het trottoir staat een dikke geknotte linde. Verderop staat een mooie plataan. Fiets de Regelinkstraat uit.
- 5 Steek de Raadhuisstraat over. U fietst nu op de Kervelseweg. Houdt rechts aan.
- 6 Steek de provinciale weg over (voorzichtig!) Direct rechts bij huisnummer 24 staat een fraaie linde.
- 7 In het verlengde van de Kervelseweg ziet u aan de linkerkant bij huisnummer 27 een monumentale tamme kastanje.
- 8 Aan het einde van de weg gaat u rechts.
- 9 Bij de oprit naar het landhuis het Kervel staat een monumentale zomereik.
- 10 Als u bij de parkeerplaats links aanhoudt, ziet u een statige monumentale bruine beuk. In de grote tuin aan de voorzijde stonden vroeger meer monumentale bomen.
- 11 Ga terug naar de zomereik en ga rechts de zandweg op. Aan het eind gaat u rechtsaf de Krommedijk op.
- 12 Aan het eind slaat u rechts (Koningsweg).
- 13 Hierna wederom rechtsaf de Wichmondseweg op. Deze weg helemaal volgen.
- 14 Bij T-splitsing linksaf.
- 15 Direct na de rotonde steekt u de weg over (voorzichtig!) en gaat u met de bocht mee. U slaat linksaf de Vordenseweg op. Aan het eind ziet u een rij Amerikaanse eiken.
- 16 U gaat rechtsaf de Hiddinkdijk op. Rechts ziet u een veld met zonnepanelen.



Fraaie abeel op de hoek van Lieferinkweg en Kiefskampweg. Tegenover die boom staat in de berm schaafstro dat in Nederland weinig voorkomt.



Landgoed Kieftskamp

De naam van dit landgoed verwijst naar de kievit. De eerste vermelding van Kieftskamp dateert uit 1626. Het huis stamt uit 1776. Het landgoed is nu eigendom van het Geldersch Landschap.

*Monumentale beuk
Fagus sylvatica
1880-1890. Omtrek
352 cm. Hoogte 36 m.*



*Fagus sylvatica (1890-1900)
Lindeseweg 14.*




Landgoed Onstein

Onstein werd in 1494 voor het eerst vermeld als boerderij. De eerste bewoner was Jacob van Hackfort. Vermoedelijk werd het Middeleeuwse huis verwoest tijdens de 80-jarige oorlog. In de 17e eeuw kwam Onstein in bezit van de Van Dorths. Het huidige huis is gebouwd in 1800.


Landgoed 't Medler

In de 15e eeuw behoorde dit landgoed toe aan de familie Hackfort. Sinds 1684 is de familie Van Dorth eigenaar en bewoner van het kasteel. Het huidige kasteel dateert uit de 18e eeuw. De theekeutel aan de provinciale weg Ruurlo-Vorden werd in de 19e eeuw gebouwd.

Voor het landhuis staat o.a. een bruine beuk *Fagus sylvatica 'purpurea'* 1800-1820, Omvang 530 cm. Hoogte 28 m.



De fraaie oprijlaan is beplant met monumentale zomereiken *Quercus robur* uit de helft van de negentiende eeuw. Op het terrein staat ook één van de oudste en dikste tulpenbomen van Nederland.



- 17 Verderop linksaf het zandpad in (wandelpad, niet fietsen a.u.b.).
- 18 Bij volgende kruising bij bankje rechtsaf. Volg dit pad tot aan de asfaltweg.
- 19 Sla linksaf (Slotsteeg).
- 20 *U kunt in de eerstvolgende bocht linksaf slaan en even een pauze nemen bij camping Wiemelinkhof aan de Hesselinkdijk.*
- 21 Na de kruising met de Memelinkweg volgt u nog steeds de Slotsteeg.
- 22 Aan het einde van de Slotsteeg gaat u rechtsaf (Maalderinkweg) en daarna linksaf (Berkendijk).
- 23 Aan het einde van deze weg slaat u bij de T-splitsing rechtsaf (Zomervreugdweg).
- 24 Bij de volgende kruising slaat u linksaf (Lieferinkweg).
- 25 Bij de kruising fietst u rechtdoor de Kiefskampweg in (zandpad).
- 26 Blijf het zandpad enige tijd volgen. Links van de weg staan forse eiken en beuken. Aan de rechterkant ligt landgoed Kieftskamp.
- 27 Net na het weiland staat in de rand van het bosje vrij voor- aan een monumentale beuk.
- 28 Hier gaat u rechtsaf. Dit is een fiets- en wandelpad.
- 29 Aan het eind gaat u rechtsaf het grindpad op en de eerste weg links. U gaat voorbij de slagboom rechtdoor. Op de Lindeseweg fietst u rechtsaf richting Linde.
- 30 Na 2 km. in een bocht ziet u aan uw rechterzijde bij huis- nummer 14 een monumentale beuk in blokvorm.
- 31 U blijft de Lindeseweg volgen en u komt in het buurtschap Linde.
Bij de molen kunt u iets gebruiken in het Uitblaas Huusken.
- 32 Fiets de Lindeweg uit tot aan de T-splitsing. Ga linksaf (Zelledijk) en direct daarna opnieuw links (Schuttestraat). U fietst even langs de Veengoot.
- 33 Sla de eerste weg rechtsaf (Onsteinseweg) richting landgoed Onstein.
- 34 U blijft de Onsteinseweg volgen. Net voor u de spoorlijn nadert, ligt rechts een rabattenbos. In dit van oorsprong natte gebied zijn bomen op opgehoogde plantstroken geplant.
- 35 Rijdt de weg helemaal uit tot aan de provinciale weg. (Ruurloseweg).
Rechts ziet u een restaurant.
- 36 U slaat linksaf en fietst over het fietspad.
- 37 Na ruim 300 meter ziet u aan de overkant de oprit van huize 't Medler. Hier steekt u de weg over en rijdt u de oprijlaan in tot aan het hek.
- 38 Hier gaat u rechtsaf en in de volgende bocht opnieuw rechts (voorzichtig fietsen!).
- 39 U komt op de Schoneveldsdijk, waar u linksaf slaat.
- 40 Direct voorbij de overgang van de Baakse Beek gaat u rechts het zandpad op.

Landgoed De Wiersse

De oudst bekende vermelding van De Wiersse stamt uit 1288. In de 18e eeuw kwam het kasteel in handen van de familie Van Heeckeren. In 1893 werd Victor de Stuers, grondlegger van de monumentenbescherming in Nederland, eigenaar. Hij liet het gebouw tussen 1907 en 1912 restaureren. Sinds 1982 wordt De Wiersse beheerd door zijn zoon en echtgenote.




Op het terrein van De Wiersse staan zo'n tien monumentale bomen: twee beuken, een inlandse en een Amerikaanse eik, een esdoorn, twee valse acacia's, een tulpenboom, een moerascipres en een parasolden. Het landgoed omvat in totaal 16 hectare aan historische tuinen. Van mei tot september zijn er rondleidingen.

Zomereik *Quercus robur*. Omtrek 515 cm. Hoogte 36 m.



Landgoed Zelle

Landgoed Zelle is circa 350 hectare groot en bestaat uit een buitenplaats, het huis Zelle met bijgebouwen, historische boerderijen, bos en landbouwgrond. In het jaar 1326 wordt het 'Goet te Zelle' voor het eerst vermeld. In 1838 werd het landgoed verkocht aan baron Van Dorth tot Medler. Sindsdien is Zelle in handen van deze familie gebleven.



Recht voor het huis is een zichtas en een zevensprong van wegen te zien. Deze vormen het centrum van een uniek lanenstelsel dat eind 18e eeuw is aangelegd. In het parkbos ligt een uit de romantische tijd daterende vijver.

Dorpsbos Hengelo

Net buiten Hengelo ligt een dorpsbos. Het is aangelegd in 1999 door de landinrichtingscommissie van de ruilverkaveling Hengelo-Zelhem. Landbouwgronden zijn hier omgevormd naar natuur met als doel een mooi wandelgebied voor de dorpsbewoners te maken. Het bestaat uit bos en struweel en solitaire bomen. Er is een poel en een hoogstamfruitboomgaard met oude rassen appels en peren.



- 41 Sla daarna opnieuw rechtsaf. Blijf deze weg vervolgen tot aan de kruising met de Wiersseralle.
- 42 U slaat linksaf en fietst door tot aan de oprit van landgoed De Wiersse, waar u rechtsaf gaat richting de provinciale weg.
- 43 Steek de drukke Ruurloseweg over (let op met oversteken!) en ga rechtsaf het fietspad op tot aan de eerste weg links (Brandenborchseweg).
- 44 *Aan het begin van deze weg die 3,5 km. lang is, bevindt zich aan de linkerkant een boerderijwinkel.*
- 45 Nadat u de Veengoot bent overgestoken en de Schuttestraat bent gepasseerd, verandert de naam van de weg in Beunkstege.
- 46 Fiets tot aan het einde bij de vijfsprong bij landgoed Zelle. Hier slaat u linksaf (Ruurloseweg).
- 47 Na circa 100 m. staat ter hoogte van landgoed Zelle een monumentale zomereik.
- 48 Ga weer terug naar de vijfsprong en volg de Zelledijk richting Varsse.
- 49 *In buurtschap Varsse is aan de linkerkant van de Zelledijk een rustpunt.*
- 50 Aan het eind van de Zelledijk schuin links de Reerinkweg op. Aan uw linkerzijde ziet u een golfterrein.
- 51 Neem de eerste weg rechts (Vierblokkenweg) en vervolg de weg tot aan de T-splitsing.
- 52 Sla daar rechtsaf (Varsseweg). Bij huisnummer 43 staat achterin de tuin een groepje monumentale beuken uit 1860-1870 rondom een oud bakoventje.
- 53 Sla de tweede weg linksaf (Antinkweg). U komt langs een camping.
- 54 Ga bij de splitsing linksaf en blijf op de Antinkweg.
- 55 U komt bij een asfaltweg uit (Venneweg). Deze maakt deel uit van een crosscircuit. U slaat rechtsaf.
- 56 Sla de eerste weg linksaf, een zandweg met vrijliggend fietspad (Kloosterweg). Blijf deze weg volgen. U fietst eerst langs een bos en later door agrarisch terrein.
- 57 Aan het eind slaat u linksaf (Varsseweg).
- 58 U komt langs het dorpsbos van Hengelo (aan uw rechterhand).
- 59 Aan het einde van de Varsseweg slaat u linksaf (Aaltenseweg) en direct rechtsaf (Iekink).
- 60 U bent weer terug bij de begraafplaats van Hengelo, waar de route begon.

Hopelijk heeft u genoten van deze fietsroute.

Als u benieuwd bent naar het werk van Vereniging Bomenbelang Bronckhorst, bekijk dan onze website: www.bomenbelang.nl, of neem contact op via bomenbelang@gmail.com of (0575) 470 530. U kunt het werk van de vereniging steunen door lid te worden voor minimaal 15 euro per jaar.